










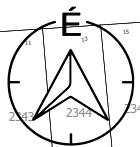




Jelmagyarázat


-  Tervezési terület
- Területfelhasználás
-  Ev - Erdő - védelmi
 -  K-SP - Különleges terület - sportpálya
 -  K-R - Különleges terület - rekreációs, idegenforgalmi
 -  Má-t - Mezőgazdasági általános tanyás terület
 -  Földrészlet határa
 -  Parti sáv
 -  Országos mellékút
 -  Nyilvántartott régészeti lelőhely
 -  Bányatelek
 -  Sportközpont

| | | | |
|---|---|----------------|-------|
| " K É SZ Ű LT A Z Á LL A M I A L A P A D A T O K F E L H A S Z N Á L Á S Á V Á L " | | | |
| <div> <div>K Ö S Z E G H Y A R T B T .</div> <div>4029 DEBRECEN, K Í G Y Ó U T C A 4 2 , T E L . : (0 6 2 0) 3 8 4 - 3 8 - 5 0 W W W . K O S Z E G H Y . A R T</div> </div> | | | |
| megrendelő: KOMÁDI VÁROSI ÖNKORMÁNYZAT | | dátum: 2025.04 | Tm-1T |
| terv: KOMÁDI VÁROS TELEPÜLÉSTERVEZÉSI TERVE | | | |
| rajz: TELEPÜLÉSSZERKEZETI TERV | | | |
| felelős tervező: Kőszeghy Ábel TT-09-0655 | településtervező munkatárs: Fűzesi Attila | | |



M 1:2000

Jelmagyarázat

 Tervezési terület


Területfelhasználás

 Ev - Erdő - védelmi

 Gip - Gazdasági - ipari terület

 Földrészlet határa

 Parti sáv

 Felszín alatti vízbázis védőidom

| | | | |
|---|---------------------------------------|-----------------------------|---------------|
| " KÉSZÜLT AZ ÁLLAMIALAPADATOK FELHASZNÁLÁSÁVAL " | | | |
| K Ö S Z E G H Y A R T B T. 4029 DEBRECEN, KÍGYÓ UTCA 42. TEL.:(0620)384-38-50 WWW.KOSZEGHY.ART | | | |
| megrendelő: | KOMÁDI VÁROSI ÖNKORMÁNYZAT | dátum: | 2025.04 |
| terv: | KOMÁDI VÁROS TELEPÜLÉSTERVEZÉSI TERVE | Tm-2T | |
| rajz: | TELEPÜLÉSSZERKEZETI TERV | | |
| felelős tervező: | Kőszeghy Ábel TT-09-0655 | településtervező munkatárs: | Füzesi Attila |